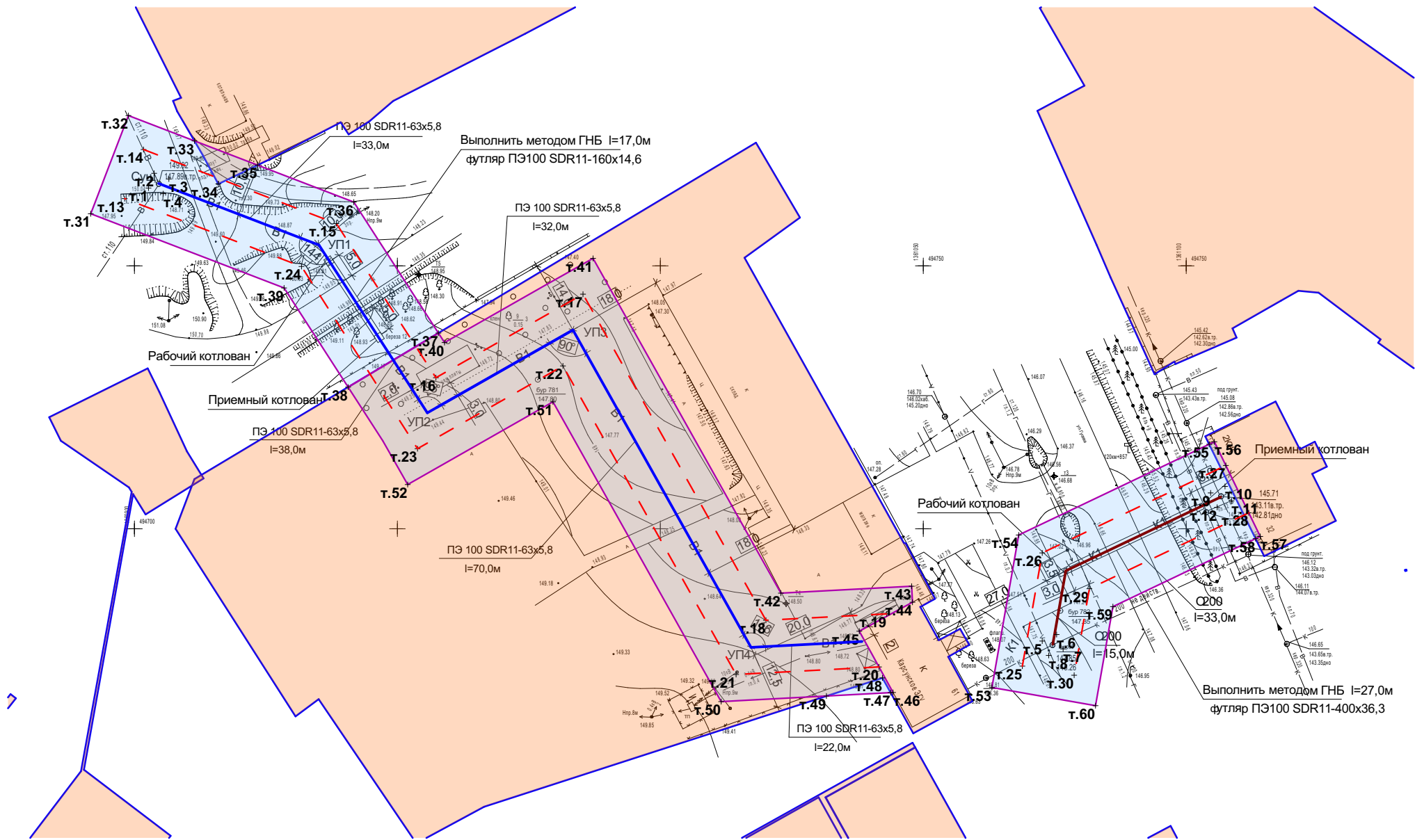
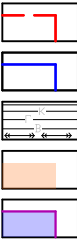


Основная часть проекта планировки территории.
Чертеж планировки территории (1:1000).
Водопровод и канализация Карсунского ЭГУ по адресу: Ульяновская область, Карсунский район,
р.п. Карсун, ул. Гусева, 61.



Условные обозначения:



красные линии линейного объекта;
красные линии линейного объекта; участков, зарегистрированных в ГКН;
линии, обозначающие дороги, улицы, проезды, линии связи, объекты инженерной и транспортной инфраструктур, проходы к водным объектам общего пользования и их береговым полосам; территории элементов планировочной структуры (кварталы для застройки)
границы зон планируемого размещения объектов федерального значения, объектов регионального значения, объектов местного значения;



						Водопровод и канализация Карсунского ЭГУ по адресу: Ульяновская область, Карсунский район, р.п. Карсун, ул. Гусева, 61.			
Изм.	Колуч.	Лист	№ док.	Подп.	Дата	Основная часть проекта планировки.	Стадия	Лист	Листов
ГИП		Карягин							
ГАП		Зайцев				Чертеж планировки территории	ЗАО "ИКНЗР"		

Материалы по обоснованию проекта планировки.
Фрагмент карты планировочной структуры территорий городского округа (1:10000).
Водопровод и канализация Карсунского ЭГУ по адресу: Ульяновская область, Карсунский район, р.п. Карсун, ул. Гусева, 61.

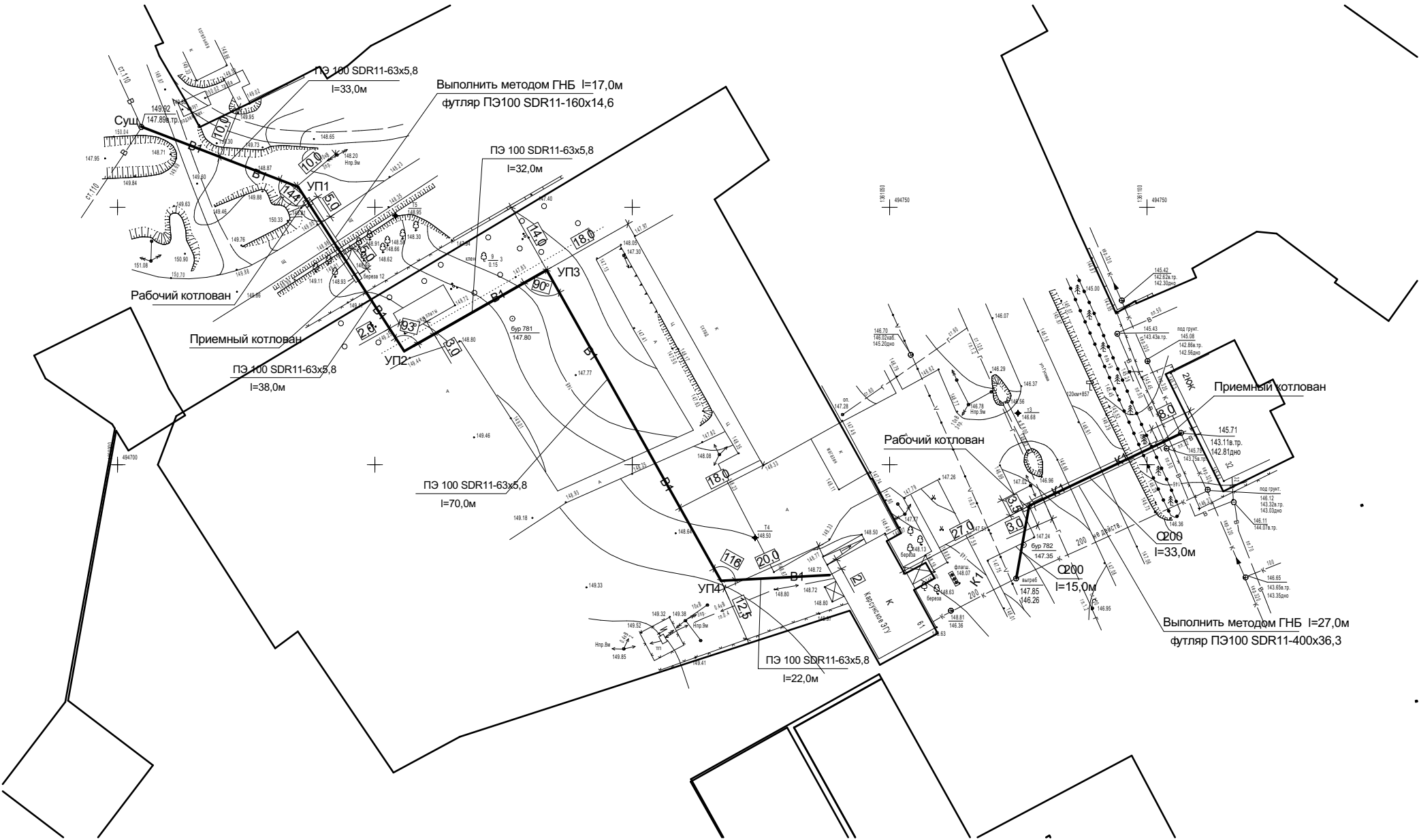


Проектируемая территория



Примечание: Фрагмент карты разработан на основании Генерального плана р.п. Карсун

Изм.	Колуч.	Лист	№ док.	Подп.	Дата				
						Водопровод и канализация Карсунского ЭГУ по адресу: Ульяновская область, Карсунский район, р.п. Карсун, ул. Гусева, 61.			
						ГИП		Карягин	
ГАП		Зайцев							
				Фрагмент карты планировочной структуры территорий городского округа		ЗАО "ИКНЗР"			

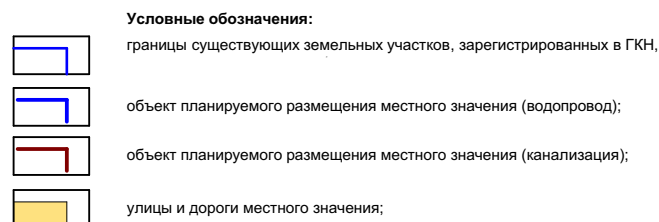
Материалы по обоснованию проекта планировки.
Результаты инженерных изысканий (1:1000).
Водопровод и канализация Карсунского ЭГУ по адресу: Ульяновская область, Карсунский район,
р.п. Карсун, ул. Гусева, 61.





Согласовано				
Инов. № подл.	Подп. и дата		Взам. инв. №	

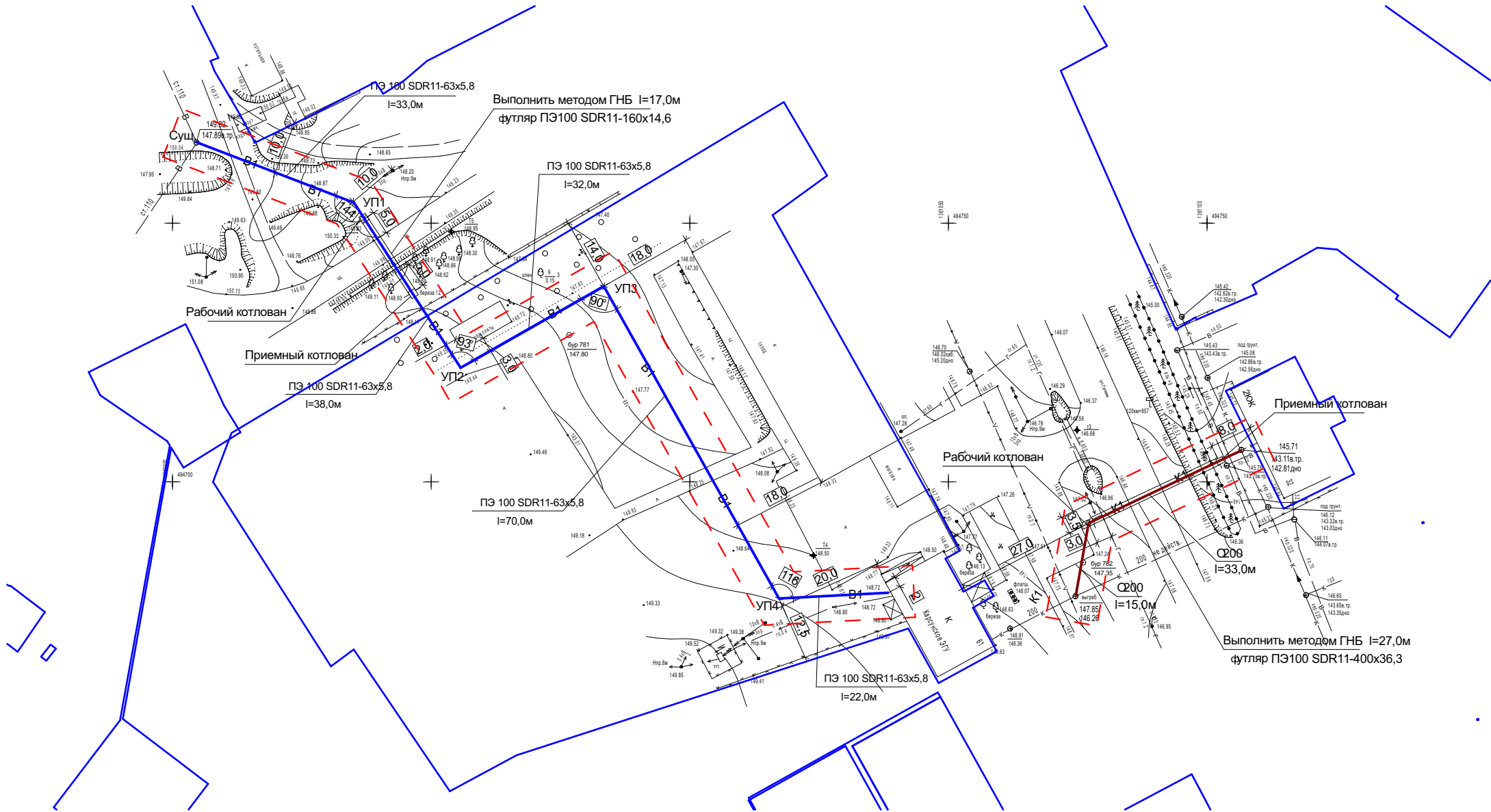
						Водопровод и канализация Карсунского ЭГУ по адресу: Ульяновская область, Карсунский район, р.п. Карсун, ул. Гусева, 61.			
Изм.	Колуч.	Лист	№ док.	Подп.	Дата	Материалы по обоснованию проекта планировки.	Стадия	Лист	Листов
ГИП		Карягин							
ГАП		Зайцев				Результаты инженерных изысканий	ЗАО "ИКНЗР"		

Водопровод и канализация Карсунского ЭГУ по адресу: Ульяновская область, Карсунский район, р.п. Карсун, ул. Гусева, 61.



						Водопровод и канализация Карсунского ЭГУ по адресу: Ульяновская область, Карсунский район, р.п. Карсун, ул. Гусева, 61.					
Изм.	Колуч.	Лист	№ док.	Подп.	Дата						
ГИП		Карягин				Материалы по обоснованию проекта планировки.			Стадия	Лист	Листов
ГАП		Зайцев									
						Схема организации движения транспорта и пешеходов			ЗАО "ИКНЗР"		

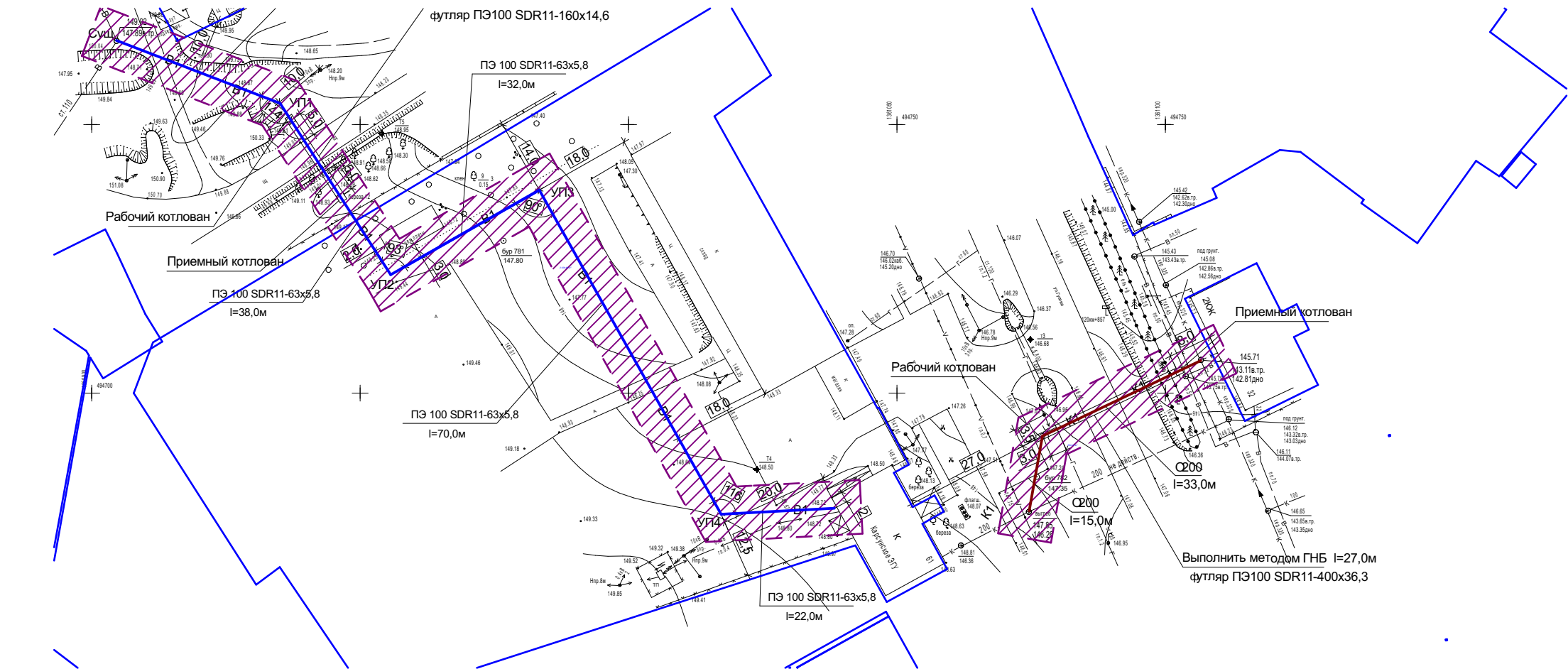
Материалы по обоснованию проекта планировки.
Схема границ территорий объектов культурного наследия (1:1000).
Водопровод и канализация Карсунского ЭГУ по адресу: Ульяновская область, Карсунский район,
р.п. Карсун, ул. Гусева, 61.



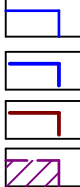
- Условные обозначения:
- красные линии линейного объекта;
 - красные линии линейного объекта; участков, зарегистрированных в ГКН;
 - линии, обозначающие дороги, улицы, проезды, линии связи, объекты инженерной и транспортной инфраструктур, проходы к водным объектам общего пользования и их береговым полосам;
 - объект планируемого размещения местного значения (водопровод);
 - объект планируемого размещения местного значения (канализация);

						Водопровод и канализация Карсунского ЭГУ по адресу: Ульяновская область, Карсунский район, р.п. Карсун, ул. Гусева, 61.			
Изм.	Колуч.	Лист	№ док.	Подп.	Дата	Материалы по обоснованию проекта планировки.	Стадия	Лист	Листов
ГИП		Карягин							
ГАП		Зайцев				Схема границ территорий объектов культурного наследия	ЗАО "ИКНЗР"		

Материалы по обоснованию проекта планировки.
Схема границ зон с особыми условиями использования территории (1:1000).
Водопровод и канализация Карсунского ЭГУ по адресу: Ульяновская область, Карсунский район,
р.п. Карсун, ул. Гусева, 61.



Условные обозначения:





границы существующих земельных участков, зарегистрированных в ГКН,

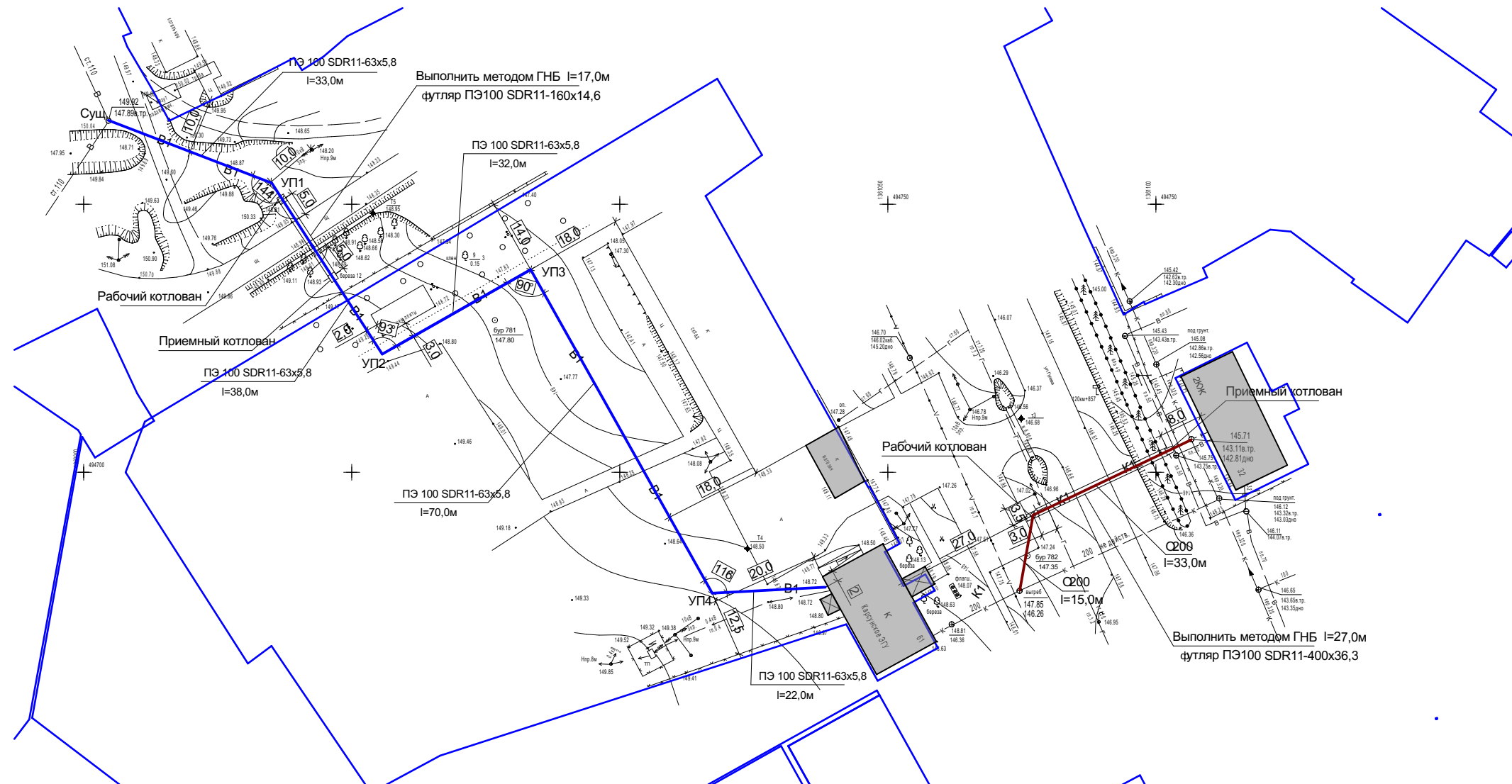
объект планируемого размещения местного значения (водопровод);

объект планируемого размещения местного значения (канализация);



границы зон с особыми условиями использования территории, (охранные зоны распределительных газопроводов);

						Водопровод и канализация Карсунского ЭГУ по адресу: Ульяновская область, Карсунский район, р.п. Карсун, ул. Гусева, 61.						
Изм.	Колуч.	Лист	№ док.	Подп.	Дата	Материалы по обоснованию проекта планировки.				Стадия	Лист	Листов
ГИП		Карягин										
ГАП		Зайцев										
						Схема границ зон с особыми условиями использования территории				ЗАО "ИКНЗР"		

Водопровод и канализация Карсунского ЭГУ по адресу: Ульяновская область, Карсунский район, р.п. Карсун, ул. Гусева, 61.

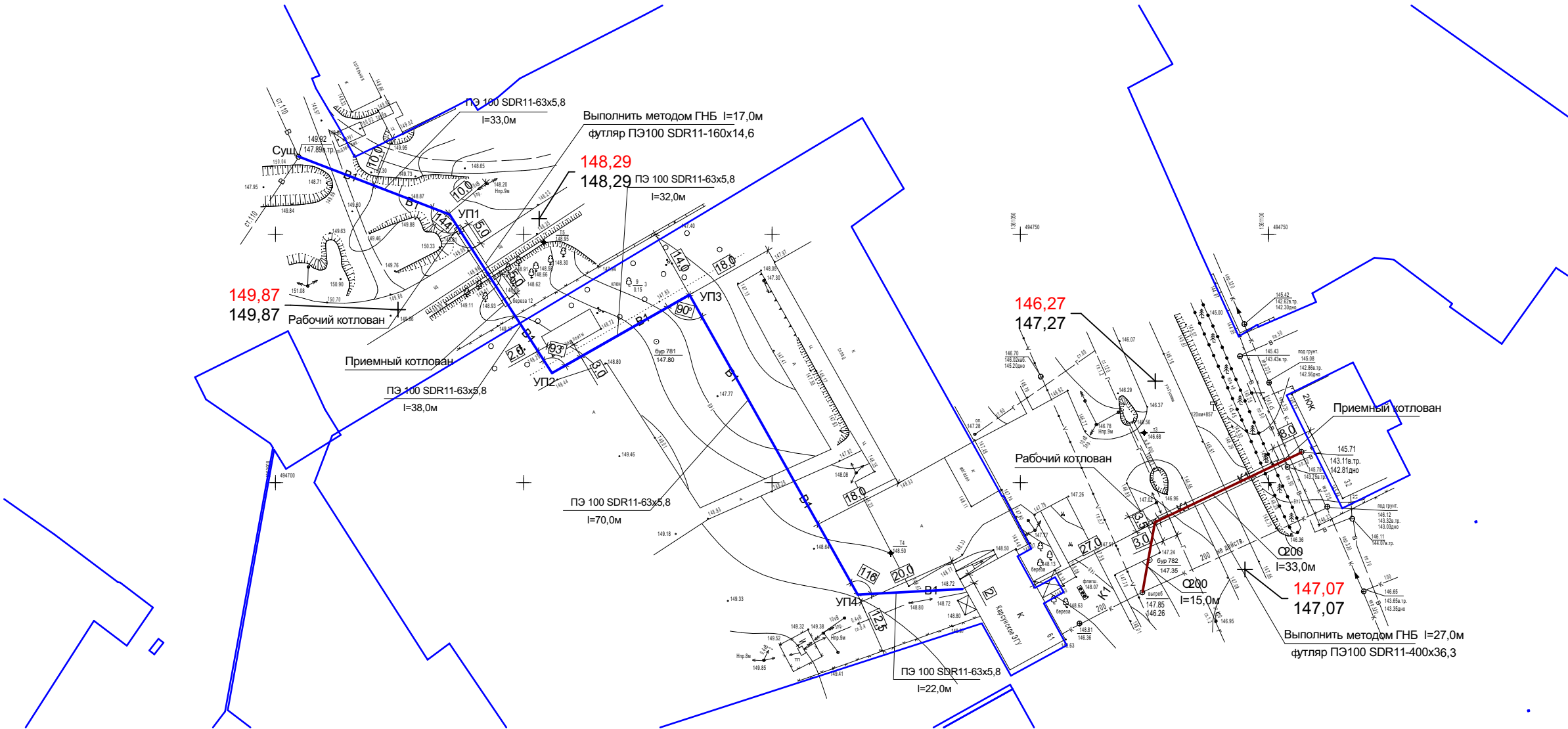


существующие объекты капитального строительства;


						Водопровод и канализация Карсунского ЭГУ по адресу: Ульяновская область, Карсунский район, р.п. Карсун, ул. Гусева, 61.				
Изм.	Колуч.	Лист	№ док.	Подп.	Дата			Стадия	Лист	Листов
ГИП		Карягин				Материалы по обоснованию проекта планировки.				
ГАП		Зайцев								
						Схема, отображающая местоположение существующих объектов капитального строительства		ЗАО "ИКНЗР"		

Инв. № подл.


Материалы по обоснованию проекта планировки.
Схема вертикальной планировки, инженерной подготовки и инженерной защиты территории (1:1000).
Водопровод и канализация Карсунского ЭГУ по адресу: Ульяновская область, Карсунский район,
р.п. Карсун, ул. Гусева, 61.




Условные обозначения:




границы существующих земельных участков, зарегистрированных в ГКН;



линии, обозначающие дороги, улицы, проезды, линии связи, объекты инженерной и транспортной инфраструктуры, проходы к водным объектам общего пользования и их береговым полосам;




объект планируемого размещения местного значения (водопровод);




объект планируемого размещения местного значения (канализация);



Вертикальная планировка



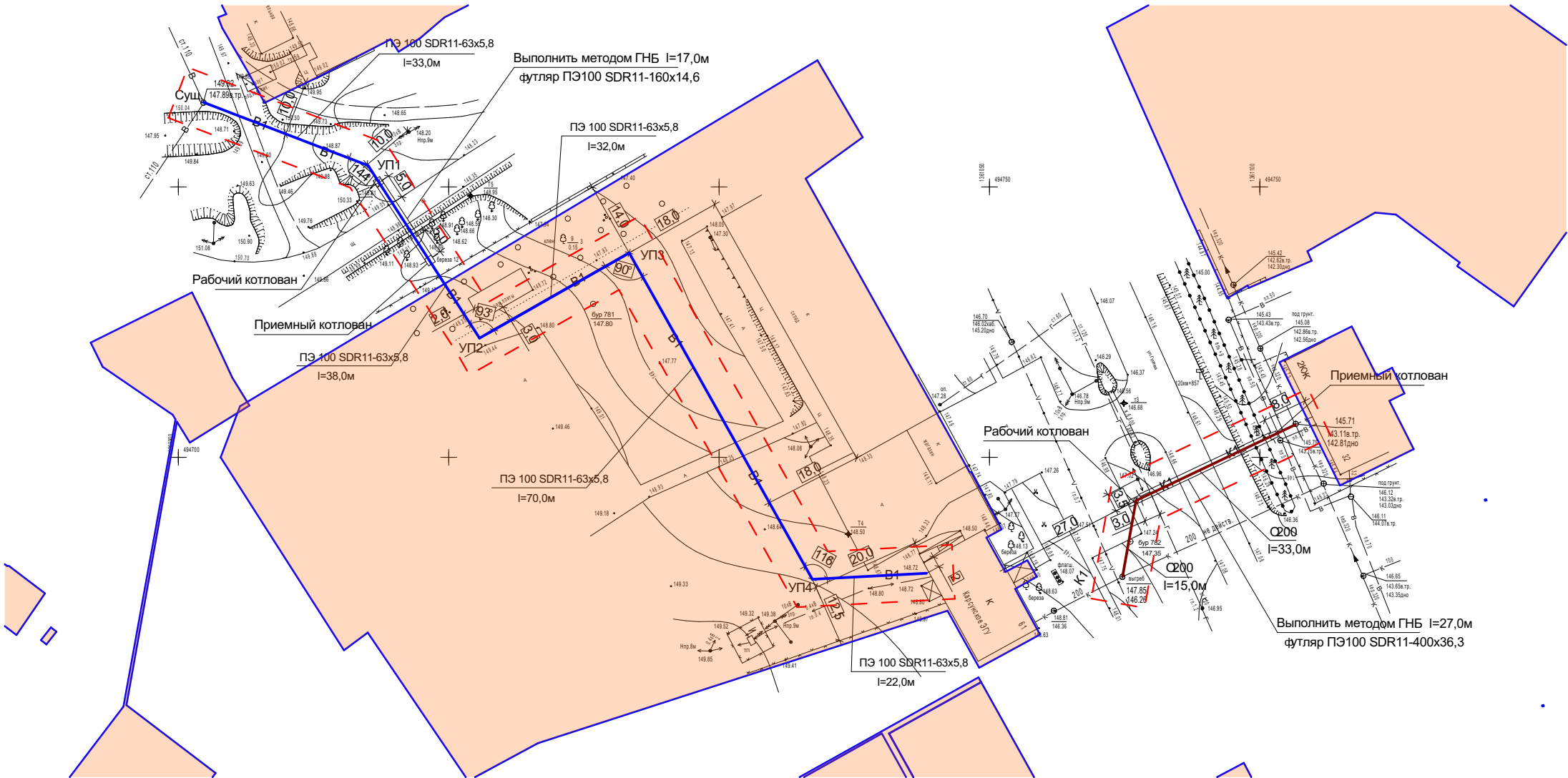
69,00 планируемые высотные отметки;



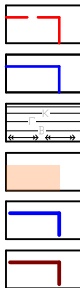
69,00 существующие высотные отметки;

						Водопровод и канализация Карсунского ЭГУ по адресу: Ульяновская область, Карсунский район, р.п. Карсун, ул. Гусева, 61.			
Изм.	Колуч.	Лист	№ док.	Подп.	Дата	Материалы по обоснованию проекта планировки.	Стадия	Лист	Листов
ГИП		Карягин							
ГАП		Зайцев				Схема вертикальной планировки, инженерной подготовки и инженерной защиты территории	ЗАО "ИКНЗР"		

Основная часть проекта межевания.
Чертеж межевания территории.
Границы планируемых и существующих элементов планировочной труктуры (1:1000).
Водопровод и канализация Карсунского ЭГУ по адресу: Ульяновская область, Карсунский район,
р.п. Карсун, ул. Гусева, 61.



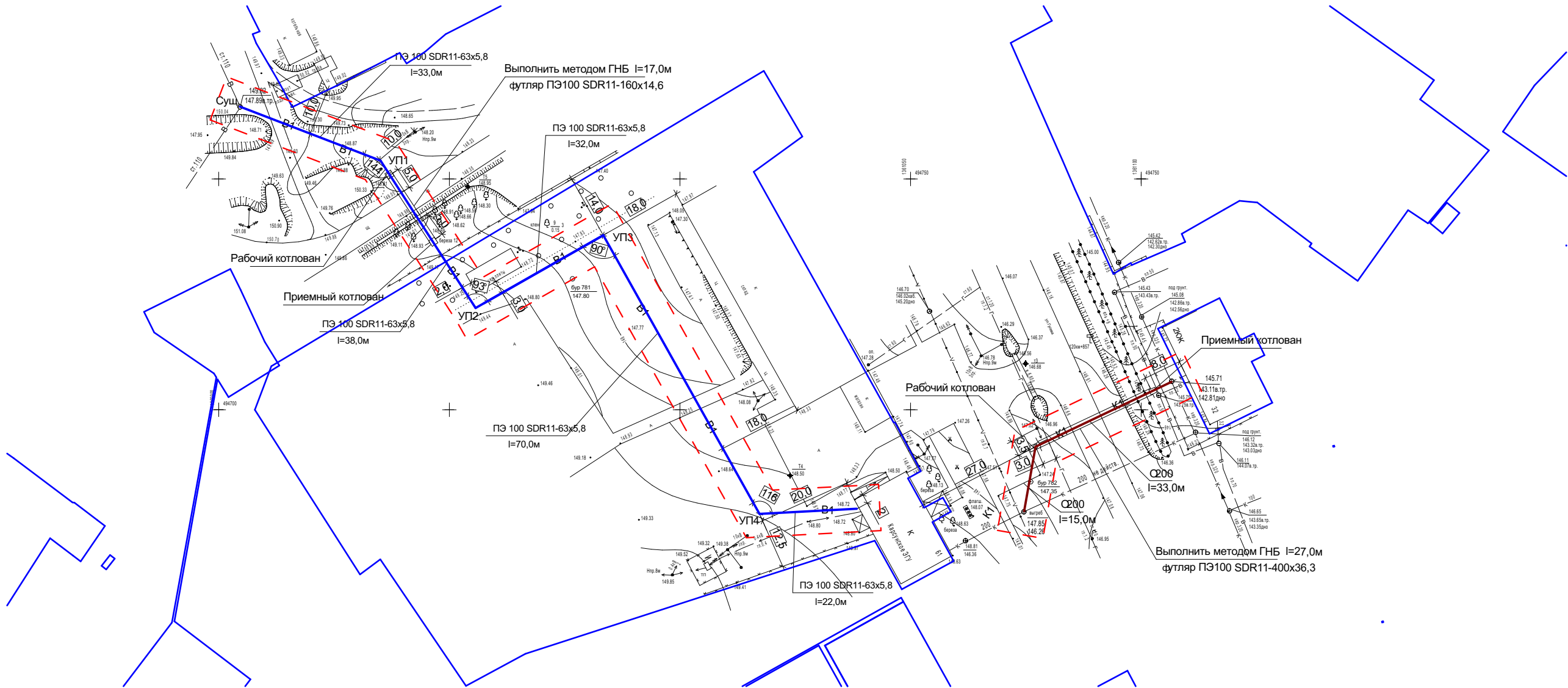
Условные обозначения:



- красные линии линейного объекта;
- красные линии линейного объекта; участков, зарегистрированных в ГКН;
- линии, обозначающие дороги, улицы, проезды, линии связи, объекты инженерной и транспортной инфраструктур, проходы к водным объектам общего пользования и их береговым полосам; территории элементов планировочной структуры (кварталы для застройки)
- объект планируемого размещения местного значения (водопровод);
- объект планируемого размещения местного значения (канализация);

						Водопровод и канализация Карсунского ЭГУ по адресу: Ульяновская область, Карсунский район, р.п. Карсун, ул. Гусева, 61.			
Изм.	Колуч.	Лист	Нодок.	Подп.	Дата	Основная часть проекта межевания. Чертеж межевания территории.	Стадия	Лист	Листов
ГИП		Карягин							
ГАП		Зайцев				Границы планируемых и существующих элементов планировочной структуры	ЗАО "ИКНЗР"		

Основная часть проекта межевания.
Чертеж межевания территории.
Красные линии, утвержденные в составе проекта планировки территории (1:1000).
Водопровод и канализация Карсунского ЭГУ по адресу: Ульяновская область, Карсунский район, р.п. Карсун, ул. Гусева, 61.





- Условные обозначения:
- красные линии линейного объекта;
 - границы существующих земельных участков, зарегистрированных в ГКН;
 - объект планируемого размещения местного значения (водопровод);
 - объект планируемого размещения местного значения (канализация);

						Водопровод и канализация Карсунского ЭГУ по адресу: Ульяновская область, Карсунский район, р.п. Карсун, ул. Гусева, 61.			
Изм.	Колуч.	Лист	Нодок.	Подп.	Дата	Основная часть проекта межевания. Чертеж межевания территории.	Стадия	Лист	Листов
ГИП		Карягин							
ГАП		Зайцев				Красные линии, утвержденные в составе проекта планировки территории	ЗАО "ИКНЗР"		

Линии отступа от красных линий в целях определения мест допустимого размещения зданий, строений, сооружений (1:1000).

1. $\frac{1}{2} \times \frac{1}{2} = \frac{1}{4}$

--	--	--	--	--	--	--

						Водопровод и канализация Карсунского ЭГУ по адресу: Ульяновская область, Карсунский район, р.п. Карсун, ул. Гусева, 61.				
Изм.	Копуч.	Лист	№ док.	Подп.	Дата					
ГИП		Карягин				Основная часть проекта межевания. Чертеж межевания территории.		Стадия	Лист	Листов
ГАП		Зайцев								
						Линии отступа от красных линий в целях определения мест допустимого размещения зданий, строений, сооружений		ЗАО "ИКНЗР"		

красные линии линейного объекта;

объект планируемого размещения местного значения (канализация)

объект планируемого размещения местного значения (канализация);

1

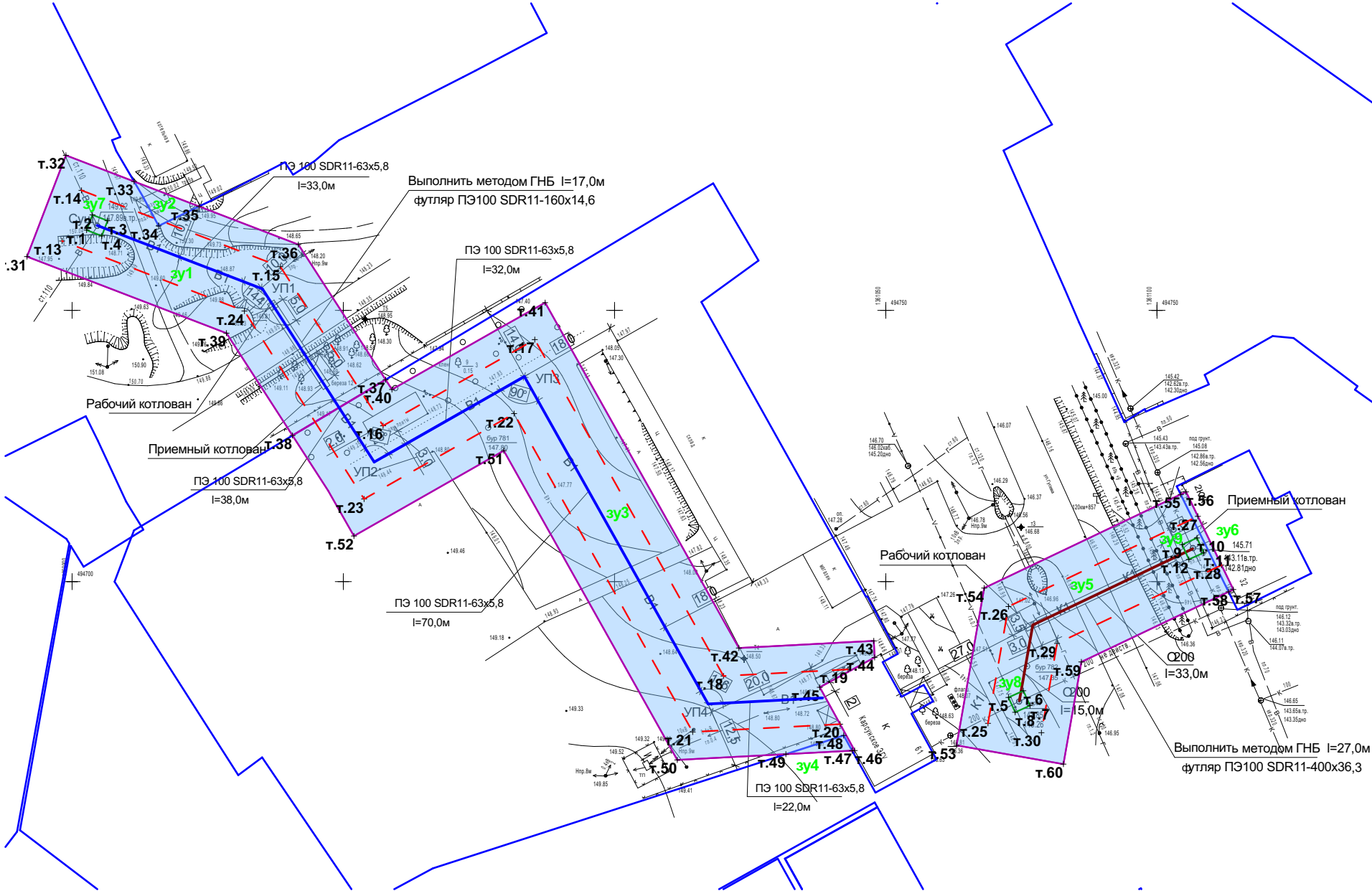
--	--

II.

ИНВ. № подл.

Основная часть проекта межевания.
Чертеж межевания территории.
Границы образуемых и изменяемых земельных участков (1:1000).

Водопровод и канализация Карсунского ЭГУ по адресу: Ульяновская область, Карсунский район,
р.п. Карсун, ул. Гусева, 61.



Ведомость координат		
№ пп	Координата X	Координата Y
т.1	494 764,8	1 360 902,7
т.2	494 767,6	1 360 903,7
т.3	494 766,5	1 360 906,5
т.4	494 763,7	1 360 905,5
т.5	494 678,6	1 361 072,6
т.6	494 679,9	1 361 075,4
т.7	494 677,1	1 361 076,6
т.8	494 675,9	1 361 073,9
т.9	494 706,8	1 361 104,6
т.10	494 708,1	1 361 107,4
т.11	494 705,3	1 361 108,6
т.12	494 704,1	1 361 105,9
т.13	494 762,8	1 360 898,2
т.14	494 772,1	1 360 901,7
т.15	494 758,0	1 360 938,4
т.16	494 728,7	1 360 957,3
т.17	494 744,6	1 360 985,3
т.18	494 682,6	1 361 020,1
т.19	494 683,8	1 361 043,1
т.20	494 673,7	1 361 041,6
т.21	494 672,3	1 361 014,4
т.22	494 731,0	1 360 981,5
т.23	494 715,2	1 360 953,8
т.24	494 749,9	1 360 931,8
т.25	494 673,9	1 361 068,8
т.26	494 695,4	1 361 072,6
т.27	494 712,0	1 361 107,5
т.28	494 703,0	1 361 111,9
т.29	494 688,6	1 361 081,6
т.30	494 672,2	1 361 078,7

Ведомость координат		
№ пп	Координата X	Координата Y
т.31	494 759,9	1 360 891,7
т.32	494 778,6	1 360 898,9
т.33	494 773,8	1 360 911,4
т.34	494 765,6	1 360 915,9
т.35	494 769,2	1 360 923,4
т.36	494 762,1	1 360 941,7
т.37	494 737,2	1 360 957,8
т.38	494 726,9	1 360 940,6
т.39	494 745,8	1 360 928,5
т.40	494 735,4	1 360 959,0
т.41	494 751,4	1 360 987,2
т.42	494 687,8	1 361 022,9
т.43	494 689,1	1 361 047,8
т.44	494 686,0	1 361 047,9
т.45	494 680,5	1 361 037,8
т.46	494 668,9	1 361 044,3
т.47	494 668,8	1 361 043,8
т.48	494 671,6	1 361 042,2
т.49	494 668,2	1 361 031,6
т.50	494 667,1	1 361 011,6
т.51	494 724,1	1 360 979,6
т.52	494 708,4	1 360 952,0
т.53	494 669,8	1 361 063,1
т.54	494 698,8	1 361 068,1
т.55	494 716,1	1 361 104,4
т.56	494 716,5	1 361 105,4
т.57	494 698,5	1 361 114,1
т.58	494 698,1	1 361 113,2
т.59	494 685,2	1 361 086,1
т.60	494 666,4	1 361 082,7

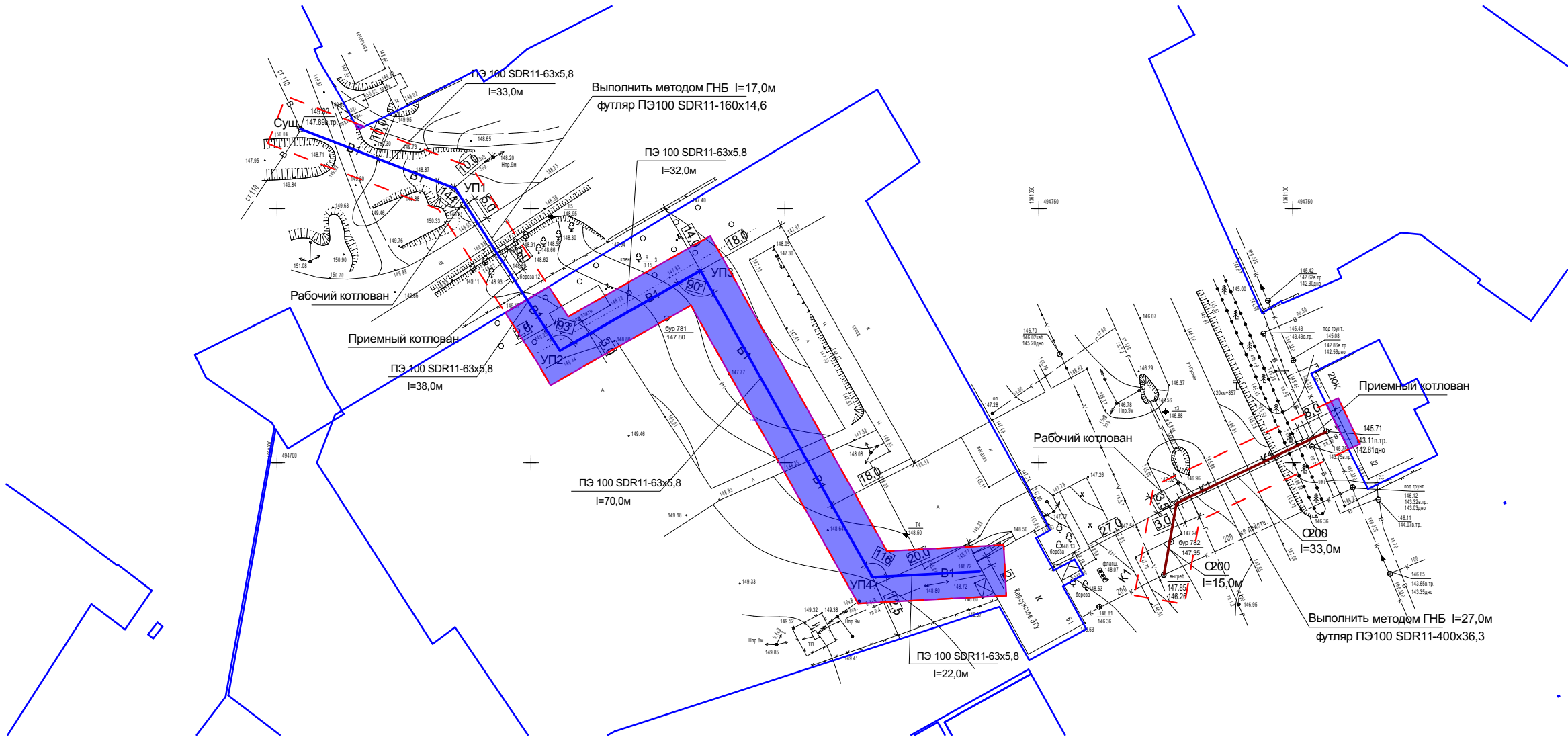
Условные обозначения:

- границы образуемых земельных участков;
- границы существующих земельных участков, зарегистрированных в ГКН;
- объект планируемого размещения местного значения (водопровод);
- объект планируемого размещения местного значения (канализация);
- Полоса отвода (временная на период строительства)

						Водопровод и канализация Карсунского ЭГУ по адресу: Ульяновская область, Карсунский район, р.п. Карсун, ул. Гусева, 61.			
Изм.	Колуч.	Лист	Нодок.	Подп.	Дата				
ГИП		Карягин				Основная часть проекта межевания. Чертеж межевания территории.		Стадия	Лист
ГАП		Зайцев							Листов
						Границы образуемых и изменяемых земельных участков		ЗАО "ИКНЗР"	

Основная часть проекта межевания.
Чертеж межевания территории.
Границы зон действия публичных сервитутов (1:1000).

Водопровод и канализация Карсунского ЭГУ по адресу: Ульяновская область, Карсунский район,
р.п. Карсун, ул. Гусева, 61.

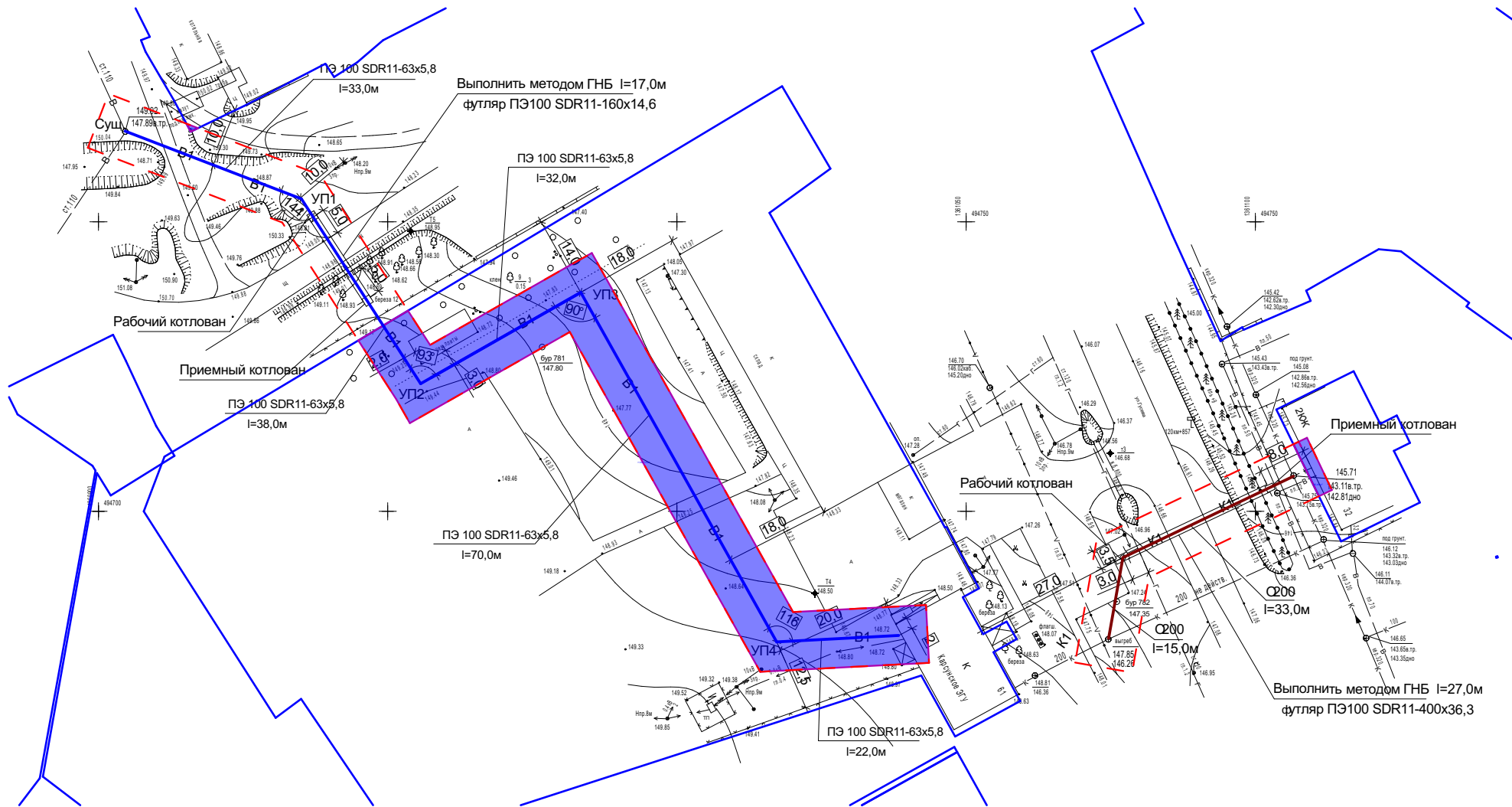


- Условные обозначения:
- красные линии линейного объекта;
 - границы существующих земельных участков, зарегистрированных в ГКН;
 - границы зон действия публичных сервитутов;
 - объект планируемого размещения местного значения (водопровод);
 - объект планируемого размещения местного значения (канализация);

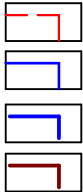
						Водопровод и канализация Карсунского ЭГУ по адресу: Ульяновская область, Карсунский район, р.п. Карсун, ул. Гусева, 61.			
Изм.	Колуч.	Лист	№ док.	Подп.	Дата	Основная часть проекта межевания. Чертеж межевания территории.	Стадия	Лист	Листов
ГИП		Карягин							
ГАП		Зайцев				Границы зон действия публичных сервитутов	ЗАО "ИКНЗР"		

Материалы по обоснованию проекта межевания
Границы существующих земельных участков (1:1000).

Водопровод и канализация Карсунского ЭГУ по адресу: Ульяновская область, Карсунский район,
р.п. Карсун, ул. Гусева, 61.



Условные обозначения:

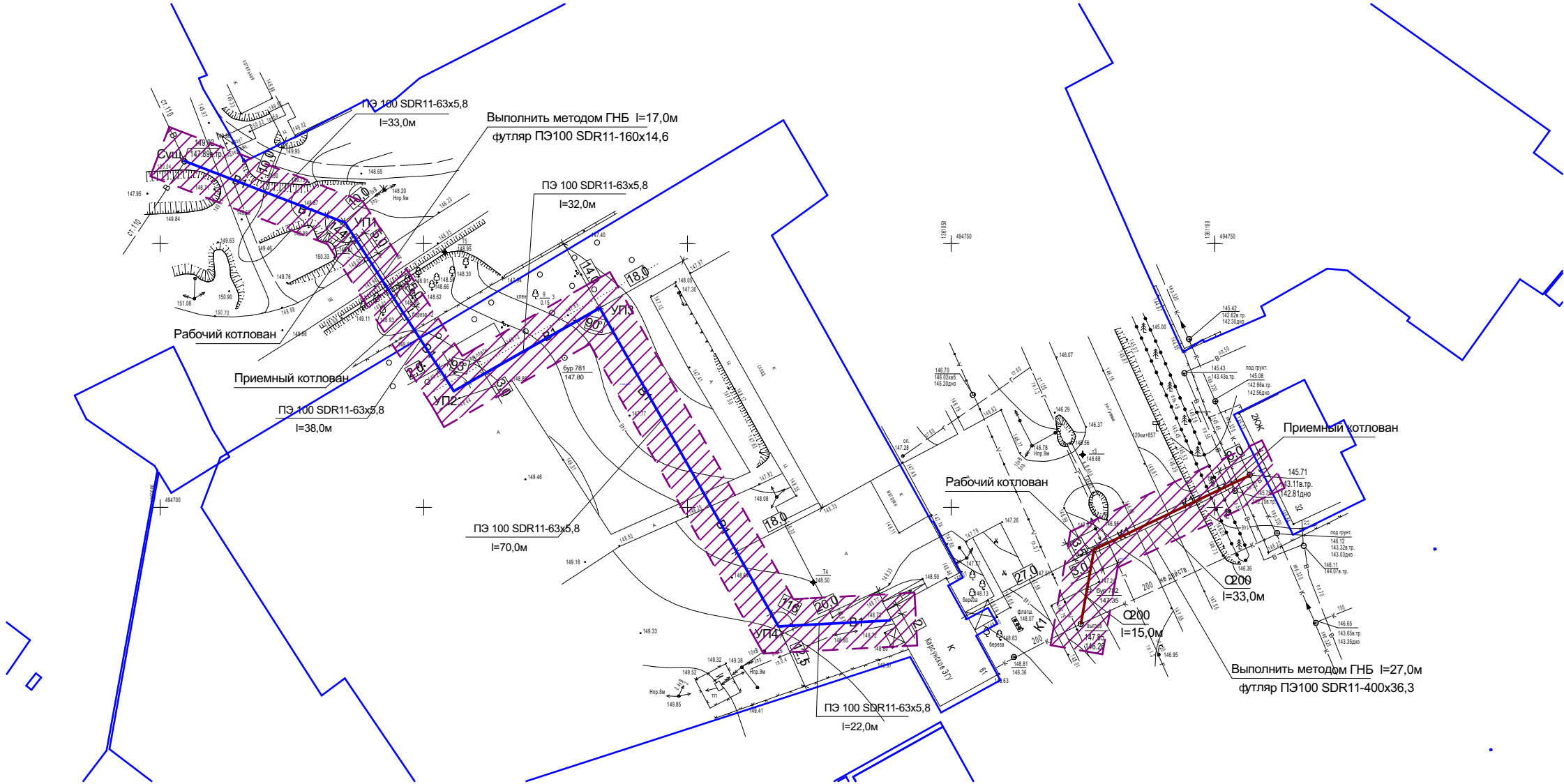


- красные линии линейного объекта;
- границы существующих земельных участков, зарегистрированных в ГКН;
- объект планируемого размещения местного значения (водопровод);
- объект планируемого размещения местного значения (канализация);

						Водопровод и канализация Карсунского ЭГУ по адресу: Ульяновская область, Карсунский район, р.п. Карсун, ул. Гусева, 61.			
Изм.	Колуч.	Лист	№ док.	Подп.	Дата	Материалы по обоснованию проекта межевания.	Стадия	Лист	Листов
ГИП		Карягин							
ГАП		Зайцев				Границы существующих земельных участков	ЗАО "ИКНЗР"		

Материалы по обоснованию проекта межевания
Границы зон с особыми условиями использования территорий (1:1000).

Водопровод и канализация Карсунского ЭГУ по адресу: Ульяновская область, Карсунский район,
р.п. Карсун, ул. Гусева, 61.

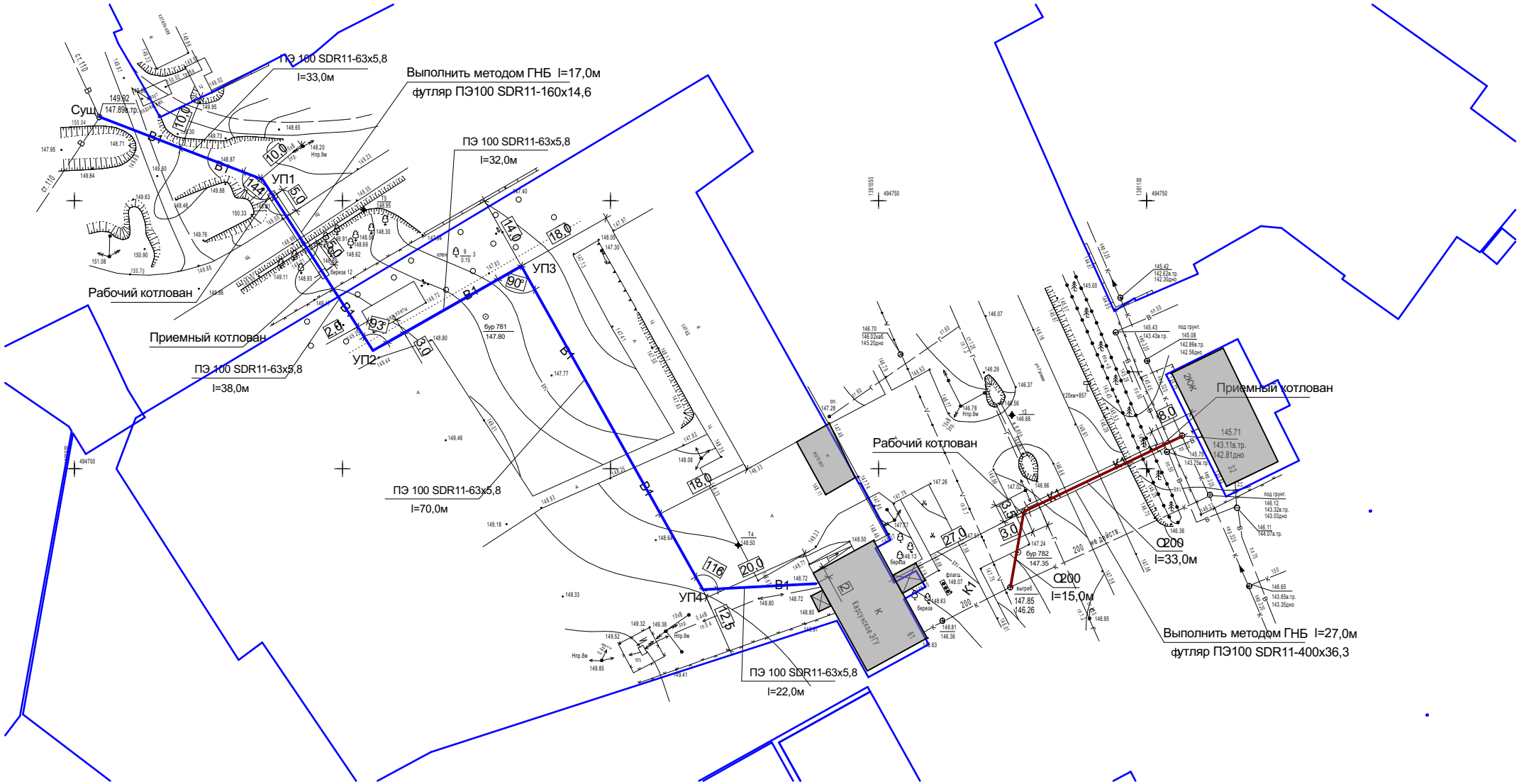


- Условные обозначения:
- границы существующих земельных участков, зарегистрированных в ГКН;
 - объект планируемого размещения местного значения (водопровод);
 - объект планируемого размещения местного значения (канализация);
 - границы зон с особыми условиями использования территории, (охранные зоны распределительных газопроводов);

						Водопровод и канализация Карсунского ЭГУ по адресу: Ульяновская область, Карсунский район, р.п. Карсун, ул. Гусева, 61.			
Изм.	Колуч.	Лист	Нодок.	Подп.	Дата	Материалы по обоснованию проекта межевания.	Стадия	Лист	Листов
ГИП		Карягин							
ГАП		Зайцев				Границы зон с особыми условиями использования территорий	ЗАО "ИКНЗР"		

Материалы по обоснованию проекта межевания
Местоположение существующих объектов капитального строительства (1:1000).

Водопровод и канализация Карсунского ЭГУ по адресу: Ульяновская область, Карсунский район,
р.п. Карсун, ул. Гусева, 61.

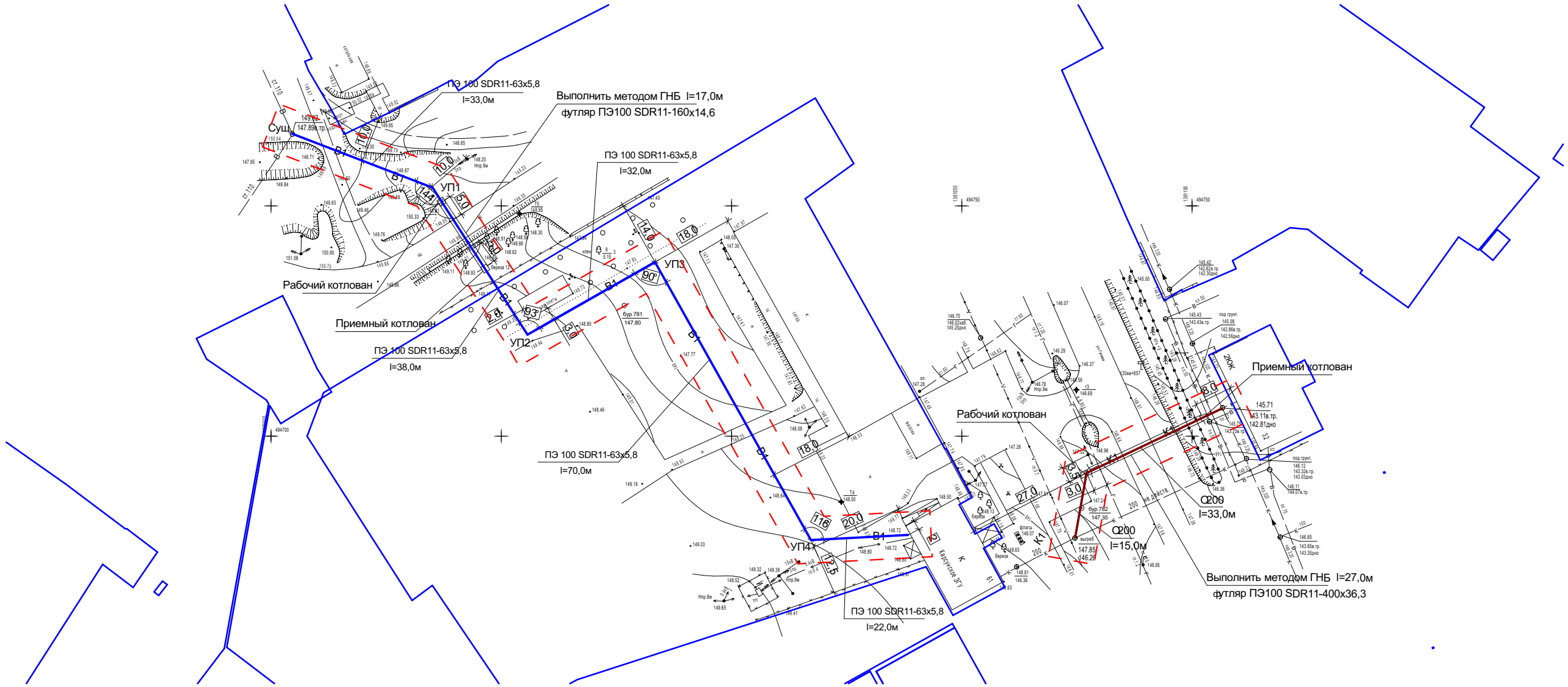


- Условные обозначения:
- границы существующих земельных участков, зарегистрированных в ГКН;
 - объект планируемого размещения местного значения (водопровод);
 - объект планируемого размещения местного значения (канализация);
 - существующие объекты капитального строительства;

						Водопровод и канализация Карсунского ЭГУ по адресу: Ульяновская область, Карсунский район, р.п. Карсун, ул. Гусева, 61.			
Изм.	Колуч.	Лист	Нодок.	Подп.	Дата	Материалы по обоснованию проекта межевания.	Стадия	Лист	Листов
ГИП		Карягин							
ГАП		Зайцев				Местоположение существующих объектов капитального строительства	ЗАО "ИКНЗР"		

Материалы по обоснованию проекта межевания
Границы особо охраняемых природных территорий (1:1000).

Водопровод и канализация Карсунского ЭГУ по адресу: Ульяновская область, Карсунский район,
р.п. Карсун, ул. Гусева, 61.

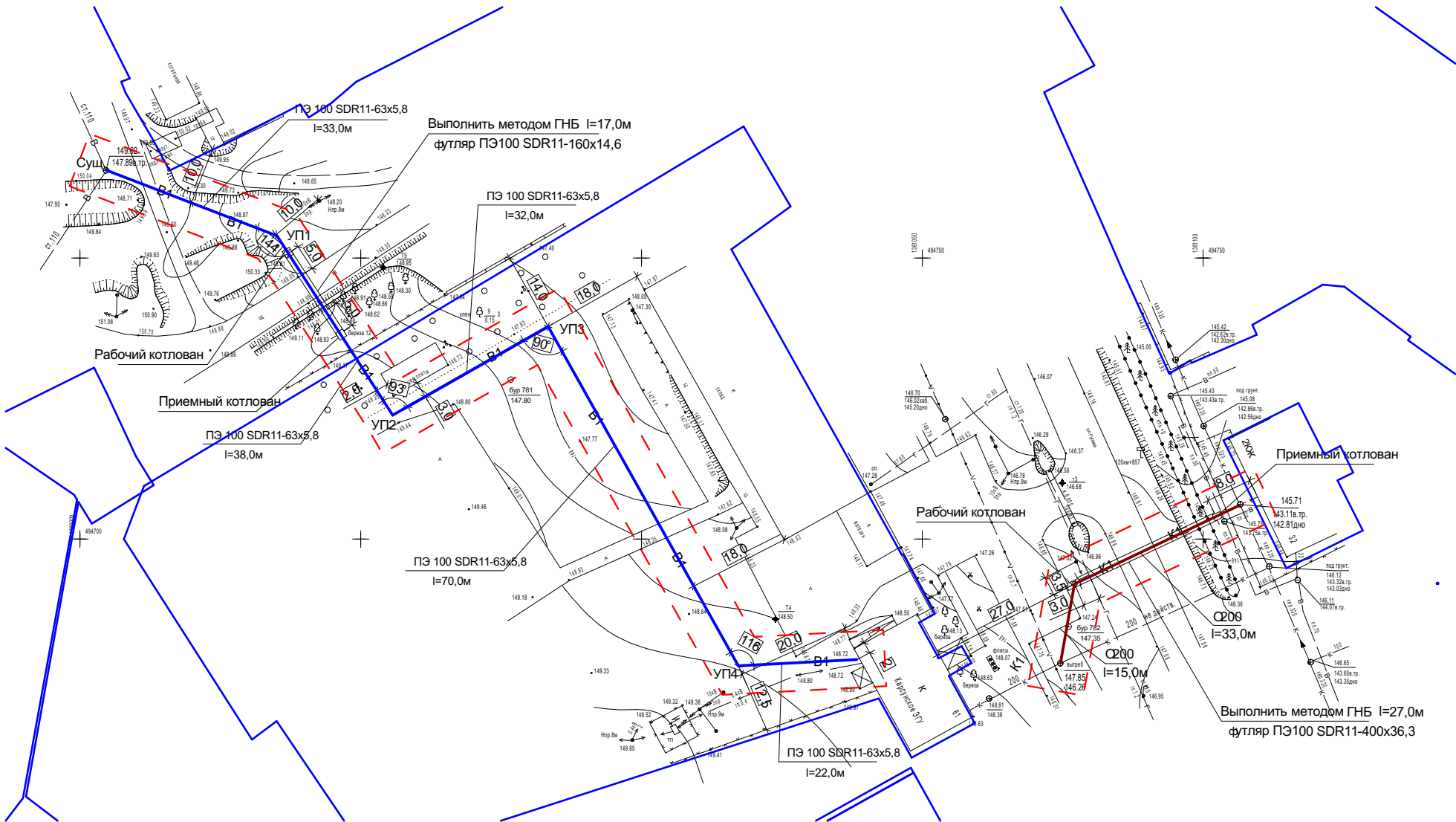


- Условные обозначения:
- красные линии линейного объекта;
 - границы существующих земельных участков, зарегистрированных в ГКН;
 - линии, обозначающие дороги, улицы, проезды, линии связи, объекты инженерной и транспортной инфраструктур, проходы к водным объектам общего пользования и их береговым полосам;
 - объект планируемого размещения местного значения (водопровод);
 - объект планируемого размещения местного значения (канализация);

Примечание: на проектируемой территории границы особо охраняемых природных территорий не установлены.

						Водопровод и канализация Карсунского ЭГУ по адресу: Ульяновская область, Карсунский район, р.п. Карсун, ул. Гусева, 61.			
Изм.	Колуч.	Лист	Нодок.	Подп.	Дата	Материалы по обоснованию проекта межевания.	Стадия	Лист	Листов
ГИП		Карягин							
ГАП		Зайцев				Границы особо охраняемых природных территорий	ЗАО "ИКНЗР"		

Материалы по обоснованию проекта межевания
Границы территорий объектов культурного наследия (1:1000).
Водопровод и канализация Карсунского ЭГУ по адресу: Ульяновская область, Карсунский район,
р.п. Карсун, ул. Гусева, 61.



- Условные обозначения:
- красные линии линейного объекта;
 - границы существующих земельных участков, зарегистрированных в ГКН;
 - объект планируемого размещения местного значения (водопровод);
 - объект планируемого размещения местного значения (канализация);

						Водопровод и канализация Карсунского ЭГУ по адресу: Ульяновская область, Карсунский район, р.п. Карсун, ул. Гусева, 61.			
Изм.	Колуч.	Лист	Нодок.	Подп.	Дата	Материалы по обоснованию проекта межевания.	Стадия	Лист	Листов
ГИП		Карягин							
ГАП		Зайцев				Границы территорий объектов культурного наследия	ЗАО "ИКНЗР"		